



Zwolnij w Świętokrzyskiem!

camping / camperpark / pola namiotowe



www.swietokrzyskie.travel



Region świętokrzyski zachwyca ciekawą przyrodą, historią, wspaniałymi zabytkami sztuki i architektury, bezcennymi pamiątkami archeologicznymi, geologicznymi, najstarszymi w kraju tradycjami przemysłowymi, folklorem i tradycją. Niewysokie, lecz stare góry, złociste pola, zielone lasy, błękitne jeziora i rzeki, dary natury wykorzystywane w leczeniu oraz dziedzictwo kulturowe składają się na bogatą ofertę województwa świętokrzyskiego.

Region to „raj geologiczny pod gołym niebem”, o czym można się przekonać na terenie Geoparku Świętokrzyskiego wpisanego na listę UNESCO oraz na Świętokrzyskim Szlaku Archeo-Geologicznym. Takie atrakcje pozwalają poczuć i zrozumieć skrywane tajemnice naszej planety. Od zarania dziejów człowiek potrafił docenić to bogactwo przyrody i umiejętnie je wykorzystać.

Świadczą o tym doskonale zachowane kopalnie krzemienia pasiastego w Krzemionkach. Kiedyś krzemień był potrzebny do rozpalenia ognia – dziś jest zwany „kamieniem optymizmu” i zdobi szyje wielu sławnych osobistości. Stolicą tego kamienia ozdobnego jest przepiękny Sandomierz, który kusi atmosferą małego, zabytkowego miasteczka, słodkim smakiem owoców oraz doskonałym winem wytwarzanym w lokalnych winnicach.

Atmosferę tajemnicy potęguje Łysa Góra, na szczycie której odbywały się legendarne sabaty czarownic, a obecnie znajduje się Sanktuarium Relikwii Drzewa Krzyża Świętego. Zabytek położony na obszarze Świętokrzyskiego Parku Narodowego jest dowodem bogatej historii regionu. Obszar ten ulubili sobie w przeszłości królowie i możne rody, które budowały tu swoje siedziby.



Przykładem jest monumentalny zamek Krzyżtopór według tradycji budowany na zasadzie kalendarza oraz majestatyczny zamek królewski w Chęcinach przypominający okręt na skale.

Przyroda regionu pozwala turystom aktywnie wypocząć przez cały rok. Latem czekają liczne szlaki piesze i rowerowe, a zimą doskonale przygotowane stoki narciarskie. Zmęczeni wędrowką mogą skorzystać z bogatej oferty gospodarstw agroturystycznych, gdzie poznać można tradycje ludowe i potrawy kuchni regionalnej.

Tym, którzy wolą wypoczynek w mieście, stolica województwa, Kielce, oferuje rozrywkę dużego miasta i niezapomniany klimat stolicy Gór Świętokrzyskich. Na turystów czekają aż cztery rezerwy geologiczne, a szczególnie Kadzielnia z przepięknym amfiteatrem.

O geologii Kielc i okolic można dowiedzieć się więcej i w przystępny sposób w Centrum Geoedukacji na Wietrzni. Z drugiej strony, nie można odmówić sobie spaceru po zabytkowej starówce, na której wyróżnia się Wzgórze Zamkowe z Bazyliką Katedralną i Dawnym Pałacem Biskupów Krakowskich.

Nadszarpnięte siły doskonale zregenerują nowoczesne uzdrowiska w Busku i Solcu-Zdroju oraz liczne obiekty SPA na terenie całego województwa, które zaspokoją wymagania najbardziej wybrednych gości. Bogata oferta turystyki uzdrowiskowej to niewyczerpane źródło mocy fizycznej i psychicznej. Dzięki uzdrawiającej mocy darów natury, połączonej z nowoczesną infrastrukturą sanatoryjną w Busku-Zdroju czy Solcu-Zdroju, Świętokrzyskie to idealne miejsce na regenerację organizmu i powrót do zdrowia.



Sandomierz Vineyard

Kto z Was miał już okazję odwiedzić camper park na terenie Winnicy Sandomierskiej?

Jest to pierwsza winnica w Polsce z tak profesjonalnym zapleczem caravaningowym. Podczas pobytu istnieje możliwość odpłatnego zwiedzania winnicy i winiarni połączonego z degustacją win oraz serów sandomierskich.

- 12 przyłączy prądu oraz punkt serwisowy (całość na rozwiązaniach Camper System),
- odpłatne zwiedzanie winnicy i winiarni połączone z degustacją win oraz serów sandomierskich.



LOKALIZACJA: 50° 44'14.40"N 21° 46'04.29"E

Winnica Sandomierska
Góry Wysokie 136, 27-620 - Dwikozy
+48 511 776 360
monika@winnicasandomierska.pl

www.winnicasandomierska.pl



Browarny Camping

Camping Browarny - atrakcyjnie usytuowany u stóp sandomierskiej skarpy, w strefie widokowej chronionej przez Urząd Konserwatora Zabytków. Jest znakomicie skomunikowany z sandomierską Starówką, natomiast piesze dotarcie do Rynku Starego Miasta trwa kilka minut. Bardzo dogodny i prosty dojazd do campingu, gdyż ulica Żwirki i Wigury jest jednocześnie drogą krajową nr 79 i 77. Powierzchnia całkowita wynosi 2,5 ha, w tym 1,5 ha zajmuje pole namiotowe i caravaningowe. Teren jest częściowo zadrzewiony, płaski, z przewagą trawy.

Gwarantujemy wysoką jakość świadczonych przez nas usług, zatrudniając wykwalifikowaną kadre.

Camping Browarny - miejsce przyjazne Camperowiczom!

- miejsce kempingowe dla 200 osób,
- stanowiska dla namiotów i caravaningu czynne sezonowo (od 10 IV do 31 X),
- czynna cały rok stała baza noclegowa w pokojach 2 i 3 osobowych,
- nowoczesny węzeł sanitarny,
- kuchnia turystyczna,
- świetlica oraz plac gier i zabaw,
- zniżki dla dzieci, studentów oraz członków zrzeszonych w klubach i federacjach caravaningowych,
- specjalna 50% zniżkę dla mieszkańców miast partnerskich.

LOKALIZACJA: 50° 40'46.69" N 21° 45'17.37" E

Camping Browarny
ul. Żwirki i Wigury 1, 27-600 Sandomierz
+48 15-8332703, +48 604 403 869
skype: camping.browarny
wmajsak@poczta.fm

www.camping.majsak.pl



Sandomierz

Sandomierz to... spacer wąskimi uliczkami, wśród niewysokich kamienic i zabytkowych kościołów, to wędrowka przez królestwo zmysłów. Smak potraw przygotowanych z lokalnych serów i owoców, dyskretne piękno i optymizm zaklęte w biżuterii z krzemienia pasiastego stworzą niepowtarzalną scenię do twojego wypoczynku. Zwiedzanie Sandomierza najlepiej zacząć od doskonałego punktu widokowego, czyli Bramy Opatowskiej, skąd można podziwiać okoliczną panoramę. Stąd widać rynek średniowieczny z XIV-wiecznym ratuszem miejskim i otaczającymi go 30 zabytkowymi kamienicami. Udając się na Zamek Królewski odwiedźcie po drodze Kościół św. Jakuba - jeden z najstarszych wybudowanych z cegły kościołów w Polsce. Zwiedzając Sandomierz nie można pominąć Bazyliki katedralnej Narodzenia NMP., która została wzniesiona w miejscu pierwotnej romańskiej kolegiaty. W najbliższej okolicy miasta znajdują się przeurocze wąwozy powstałe w lessowej glebie. Do najwspanialszych należą wąwozy Królowej Jadwigi i „Piszczele”. W Sandomierzu zwiedzanie zabytków przeszłości można również połączyć z odpoczynkiem nad Wisłą, przejażdżką statkami wodnymi, czy wędkowaniem. Dla zmysłu smaku Sandomierz proponuje: wina z okolicznych winnic, wyśmienite sery oraz słodkie owoce i miody. Sandomierz to również stolica krzemienia pasiastego – kamienia optymizmu, który można zakupić na starówce.

Świętokrzyskie miasto skarbów – to właśnie Opatów słynący z zabytków i regionalnych słodkich pyszności. W mieście koniecznie przespaceruj się do Bramy Warszawskiej oraz wstąp do romańskiej kolegiaty św. Marcina. Zwróć uwagę na kościół i klasztor bernardynów oraz rynek z ratuszem. W rynku znajduje się wejście do Podziemnej Trasy Turystycznej, która powstała z połączenia piwnic pracowicie przez lata budowanych w skale lessowej przez opatowskich kupców. Obecnie długość zwiedzanej trasy wynosi ok. 500 metrów i składa się z trzech poziomów, których najniższy sięga 14,5 metra pod powierzchnią rynku. W podziemiach panuje stała temperatura, 8-12 stopni Celsjusza. Koniecznie spróbuj opatowskich słodczy – krówki opatowskiej oraz pączków z cukierni „U Szarego”.



Opatów

Zawichost

Miasteczko na krańcach województwa położone nad Wisłą. W przeszłości pełniło funkcje strategiczne ze względu na położenie nad najważniejszą rzeką w Polsce. Dziś Zawichost jest pełen świadków jego ciekawej historii. Warto tu zobaczyć wczesnogotycki kościół

św. Jana Chrzyciela, zabytkowe kościoły parafialne - barokowe świątynie: pw. Wniebowzięcia Najświętszej Maryi Panny oraz św. Trójcy. Warto zwrócić uwagę na zabytkowy układ urbanistyczny podczas spaceru nad Wisłę.





Koprzywnica

Leżąca w dolinie rzeki Koprzywniki, swą sławę zyskała dzięki rezydującym tu niegdyś cystersom. Historia nie obezła się z Koprzywnicą zbyt łaskawie, dlatego kościół i zespół budynków poklasztornych nosi ślady licznych przebudowań i remontów dokonywanych zgodnie z założeniami późniejszych sty-

łów architektonicznych. Dziś zobaczysz, jak bardzo efektownie prezentuje się sklepienie krzyżowo-żebrowe oraz gotyckie malowidła w kościele. Z części klasztornej na szczególną uwagę zasługuje romański kapitularz ze sklepieniem krzyżowo-żebrowym.

Sandomierski Szlak Winiarski

Pośród urokliwych wzniesień i dolin Wyżyny Kielecko-Sandomierskiej znajdziesz winnice produkujące jedno z najlepszych win w Polsce. Rosnąca tu winorośl co roku daje możliwość wyprodukowania win z bogatą nutą aromatów i smaków. Na szlaku możesz zwiedzić winnice i piwnice winiarskie, zapoznać się z tajnikami uprawy winorośli i tworzenia wina, zdegustować łącznie kilkadziesiąt win, zjeść smaczne przekąski, a także pomieszkać przez jakiś czas przy winnicy.



Z Sandomierza w Góry Pieprzowe

Kiedy już zwiedzisz królewski Sandomierz, poznaj jego urokliwe okolice. Sandomierz to nie tylko zabytki, kościoły i kamienice. Położone w centrum lessowej krainy miasto poszczycić się również może zachwycającymi obiektami przyrody. Dlatego skorzystaj z okazji u wybierz się na krótką wycieczkę po Górach Pieprzowych.

Spacer rozpocznij na sandomierskim rynku. Stąd odchodzi czerwony szlak w kierunku Annopola. Ty przejdiesz jednak jedynie 3 km, ponieważ tylko tyle potrzeba, abyś znalazł się w urokliwych Górach Pieprzowych. Sandomierz jest położony na wzgórzu, dlatego zejść po schodach i kieruj się za znakami szlaku aż na wały nad Wisłą. Spokojny spacer wałami kończy się przy starorzeczu Wisły. Wejść ścieżkami na masyw Gór Pieprzowych i podziwiał widok

na Wisłę, Sandomierz, okoliczne pola i łąki. Góry te, inaczej zwane Pieprzówkami, to szereg wzgórz zbudowanych m.in. z łupków kambryjskich (bardzo starych skał powstałych ok. 500 mln lat temu), swym kolorem i wyglądem przypominających ziarna pieprzu, chronionych rezerwatem przyrody. Znajdują się tu również liczne stanowiska roślinności kserotermicznej i stepowej.

O Pieprzówkach mówi się, że są to Góry Różane. Miejsce to uznawane jest za największe skupisko pod względem ilości występujących gatunków róż dziko rosnących w Polsce (na 25 gatunków występujących w kraju aż 12 ma właśnie tutaj swoje siedlisko). Najbardziej atrakcyjnym okresem, aby je podziwiać jest maj i czerwiec – okres kwitnienia – oraz przełom lata i jesieni, kiedy krzewy pokrywają się czerwonymi owocami.





Bałtów CamperPark

CamperPark w JuraPark - Bałtowski Kompleks Turystyczny to pierwsza tego typu realizacja w woj. świętokrzyskim oraz całym kraju. A oto, dlaczego jest on tak wyjątkowy...

- dostęp do prądu i wody (płatny za pośrednictwem wrzutnika monet lub czytnika kart) - klient samodzielnie aktywuje dostęp do mediów, wtedy kiedy potrzebuje,
- postój płatny w recepcji,
- punkt serwisowy dla kamperów w tranzycie, nieplanujących postoju w CamperParku,
- dwie restauracje,
- atrakcje zlokalizowane w promieniu kilkuset metrów od CamperParku:
 - w sezonie zimowym: wyciąg narciarski, lodowisko oraz Wioska Świętego Mikołaja
 - w sezonie letnim: park rozrywki, Jura Park, spływy kajakowe, wypożyczalnia rowerów, stadnina koni.

Sprawdźcie sami na:

www.juraparkbaltow.pl/atrakcje

www.baltowaktywnie.pl

www.szwajcariabaltowska.pl

LOKALIZACJA: 51° 00'58.56" N 21° 32'37.46" E

CamperPark Bałtów
ul. Bałtów 170a, 27-423 Bałtów,
+48 510 263 896
noclegi@jurapark.pl



Bałtów od lat słynie z miejsca rozrywki dla rodzin z dziećmi - w Bałtowskim Kompleksie Turystycznym niepodzielnie rządzi zabawa. W JuraParku Bałtów spotkasz blisko 100 modeli dinozaurów naturalnej wielkości wykonanych pod okiem naukowców - paleontologów oraz muzeum jurajskie z licznymi skamieniałościami. Wiele emocji dostarczy park rozrywki oraz Adventure Planet VR, dzięki któremu przeniesiesz się w wirtualny, jurajski świat. Warto przywitać się ze zwierzętami w Zwierzyńcu. Na amatorów sportowej aktywności czeka oferta "Bałtów aktywnie". Tu wypożyczysz rowery na liczne szlaki rowerowe czy też kajaki na spływ rzeką Kamienną. Wszystkie atrakcje, które oferuje Bałtowski Kompleks Turystyczny znajdziesz na: www.juraparkbaltow.pl





Krzemionki

Nikt podczas swoich podróży po różnych zakątkach świata nie zrezygnuje z miejsca wpisanego na listę UNESCO. Będąc w Polsce koniecznie odwiedź Muzeum Archeologiczne i Rezerwat Krzemionki - zespół prahistorycznych kopalń krzemienia pasiastego funkcjonujących w okresie neolitu i wczesnej epoki brązu (ok. 3900 – 1600 p.n.e.). Czy wiesz, że to czas, kiedy powstawały między innymi egipskie piramidy? Krzemionki to jeden z największych i najlepiej zachowanych obiektów tego typu na świecie, który w 2019 r. znalazł się na prestiżowej liście UNESCO. Pomimo upływu tysięcy lat podziemia kopalń przetrwały do naszych czasów w niemal niezmienionym stanie. Na terenie rezerwatu archeologicznego o powierzchni blisko 350 ha zobaczysz wyjątkowo dobrze zachowany krajobraz nakopalniany: hałdy i leje poszybowe oraz znakomicie zrekonstruowaną architekturę podziemi sprzed 5-4 tys. lat.

- możliwość pozostawienia kampera - bezpiecznie, monitorowany parking

LOKALIZACJA: 50° 58' 18.72" N 21° 29' 23.31" E

www.muzeumostrowiec.pl/krzemionki/

**Muzeum Archeologiczne
i Rezerwat Krzemionki**

Sudół 135a, 27-400 Ostrowiec Św.
+48 41 260 55 50

sekretariat@krzemionki.info

Żywe Muzeum Porcelany w Ćmielowie

Żywe Muzeum Porcelany zaprasza na wycieczkę do świata porcelany. Tu poznasz tajniki produkcji porcelany oraz jej historii, odkryjesz świat sztuki i designu przez dotyk, słuch, węch i nuczysz się, obserwując na żywo, jak ręcznie powstaje porcelana. A może sam ją ukształtujesz na warsztatach ceramicznych? Zamiast tradycyjnego oprowadzania czeka cię wspólna przygoda. Aktywne zwiedzanie Żywego

Muzeum Porcelany polega na przejściu z przewodnikiem przez cały proces produkcji porcelanowej figurki „na żywo”. Uczestnicy są świadkami jak powstają porcelanowe cuda: figurki, filiżanki, kubki itd. W sklepie firmowym działającym przy Fabryce Porcelany AS Ćmielów wybierzesz coś dla siebie spośród 400 wzorów porcelanowych figurek, filiżanek, kubków, wazonów, pater, obrazów.




Ostrowiec Świętokrzyski



Ostrowiec Świętokrzyski kojarzy się przede wszystkim z przemysłem metalurgicznym. Dziś możesz tu pochodzić po parku miejskim i niewielkim zabytkowym centrum. Ale szczególnie polecamy zobaczyć świadka dawnej przemysłowej świetności miasta – pięknie zrewitalizowany Ostrowiecki Browar Kultury. To obiekt z duszą łączący ponad stuletnią tradycję z nowoczesnością. Dziś pod jednym dachem działalność prowadzą tu najważniejsze instytucje kultury - Miejska Biblioteka Publiczna, Biuro Wystaw Artystycznych oraz Miejskie Centrum Kultury. War-

to przyjść tu na koncert, wystawę lub po prostu na coś pysznego w kawiarni „Zmiana Klimatu”.

Kolejny obowiązkowy punkt na mapie Ostrowca to Centrum Tradycji Hutnictwa. Przybliży ono zwiedzającym hutnicze tradycje miasta i regionu. Urządzone na dwóch kondygnacjach ekspozycje łączą elementy tradycyjne – makiety, modele czy artefakty historyczne z elementami interaktywnymi – stoły multimedialne, panele dotykowe, projektory, gry edukacyjne oraz czytniki i odtwarzacze.





Brody kemping **



Obiekt położony jest nad brzegiem dużego akwenu, na terenie Centrum Turystycznego nad Zalewem Brodzkim. Infrastrukturę karawaningową, według standardów europejskich, wykonała firma będąca liderem w tej branży na polskim rynku.

- przestronne, w większości zacienione stanowiska z przyłączami prądu, wody i kanalizacji,
- profesjonalne stanowisko serwisowe dla kamperów, budynek obsługi turysty z sanitariatami, natryskami,
- dwa place zabaw dla najmłodszych,
- park linowy, ścianka wspinaczkowa,
- boisko do siatkówki,
- wiata grillowa oraz miejsca na ognisko,
- plaża, wypożyczalnia sprzętu wodnego,
- szlaki rowerowe,
- raj dla wędkarzy,
- pole namiotowe z dostępem do prądu.

LOKALIZACJA: 51° 00' 24.4"N 21° 10' 22.2"E

CamperPark Brody
Ruda, ul. Panoramiczna
+48 603 439 460
ct@brody.info.pl

www.brody.info.pl/uslugi-turystyczne.html



Brody

Centrum Turystyczne nad Zalewem Brodzkim znajduje się w północnej części województwa świętokrzyskiego w gminie Brody. Jest to gratka dla miłośników sportu i rekreacji, ale również dla tych, którzy po prostu lubią wylegiwać się na plaży z żywymi palmami. Skorzystać tu można także z innych atrakcji: parku linowego, placów zabaw dla dzieci, wiaty grillowej, wieży widokowej, placu do ćwiczeń street

workout. Inną formą rekreacji w tym miejscu jest quest, czyli gra terenowa. Nad zalewem można wypożyczyć rowerek wodny lub kajak. W pobliżu jest klimatyczne miejsce - pomniki przyrody „Skały w Rudzie”.

W okolicach zalewu obejrzyć można m. in. kamienny przelew wodny w Brodach z 1840 r., barokowy kościół w Krynkach wraz ze stylowym otoczeniem oraz cztery rezerваты przyrody.



- domki 4 osobowe z łazienkami,
- pokoje hotelowe,
- pole namiotowe,
- miejsce pod ognisko lub grilla.

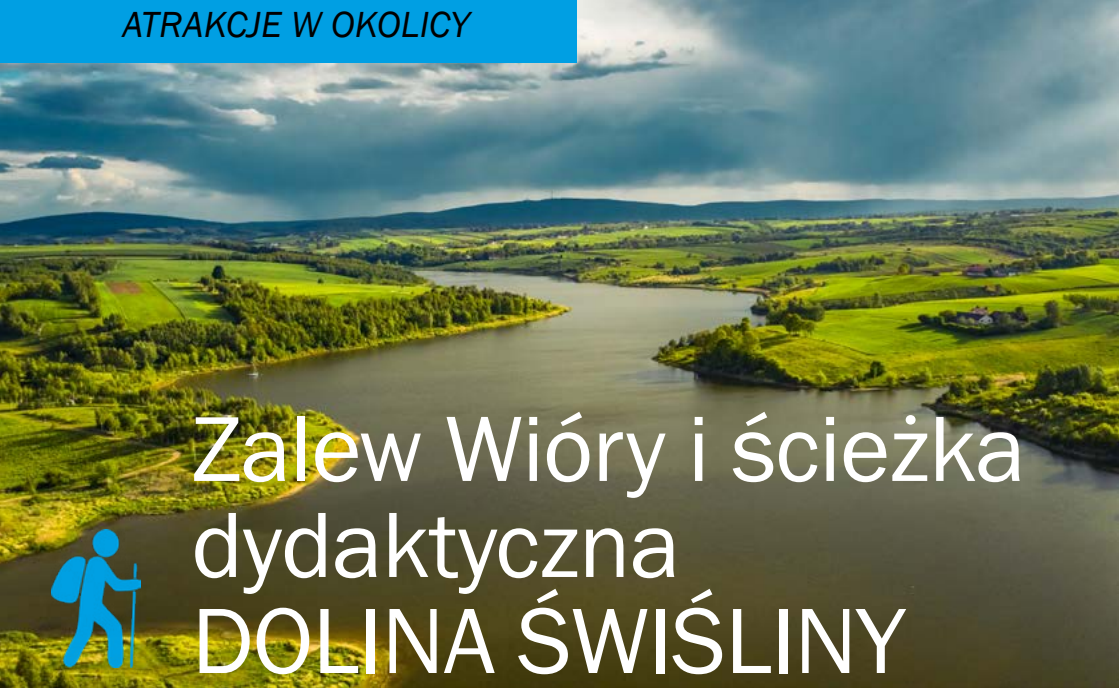
Przystań Wodna Brody

Brody to idealne miejsce dla osób szukających spokojnego wypoczynku, jak również ciekawych wrażeń. Znajdują się tutaj doskonałe tereny do uprawiania różnego rodzaju sportów wodnych, wędkarstwa, wędrówek pieszych czy wypraw rowerowych.

LOKALIZACJA: 50° 59' 57.91"N 21° 10' 14.41"E

Przystań Wodna Brody
ul. Starachowicka 35
27-230 Brody
biuro@przystanwodnabrody.pl

www.przystanwodnabrody.pl



Zalew Wióry i ścieżka dydaktyczna DOLINA ŚWIŚLINY

Rzeka Świślina jest prawobrzeżnym dopływem rzeki Kamiennej, a odcinek jej doliny od popularnego zbiornika Wióry do północnego krańca miejscowości Doły Biskupie, leży w północnej części regionu świętokrzyskiego. Widok na Wióry jest przepiękny. W okolicy przebiega ścieżka geoturystyczna "Dolina Świślina". Teren ten jest bardzo cieka-

wy pod względem geologicznym, gdyż można tu zobaczyć skalny zapis blisko 400 milionów lat. Tu na odcinku o długości 5 km będziesz podziwiać skały różnego wieku: od dolnodewońskich po środkowotriasowe i czwartorzędowe. Odslonięcia tych skał stanowią poszczególne przystanki ścieżki geoedukacyjnej.



Starachowice

Miasto z przemysłowymi tradycjami, którego największą atrakcją jest Muzeum Przyrody i Techniki EKOMUZEUM im. Jana Pazdura. Tu poznasz tajniki pracy wielkiego pieca i zobaczysz słynne STARY starachowickie (popularne samochody ciężarowe). Będzie też okazja do poznania różnych gatunków dinozaurów na wystawie paleontologicznej. Najcenniejszym elementem muzeum jest Zespół Wielkopiecowy z końca XIX wieku. To jedyny w Euro-

pie zachowany w całości ciąg technologiczny urządzeń hutniczych. W skład zakładu wchodzi również jedna z największych maszyn parowych. Trafiła do Starachowic z Powszechnej Wystawy Przemysłowej w Paryżu, która odbyła się w 1899 roku.

W mieście do wypoczynku nad wodą zachęca zrewitalizowany "Port Lubianka" - to aktualnie najnowocześniejsze i najlepiej zagospodarowane kąpielisko w Świętokrzyskiem.



Wąchocka

Cystersi z Wąchocka słyną przede wszystkim z pracowitości, bo to oni już od XII wieku są odpowiedzialni za rozwój gospodarczy terenów nad rzeką Kamienną. Do dziś zachował się pierwotny romański układ zespołu klasztorowego. W latach późniejszych zespół klasztorny wielokrotnie przebudowywano. Przybywający tu miłośnicy architektury sakralnej podziwiać mogą: późnoromański kościół klasztorny, zbu-

dowany na planie krzyża łacińskiego z dwubarwnych ciosów kamiennych; klasztor z doskonale zachowanymi romańskimi wnętrzami, z przepięknym kapitułarzem stanowiącym wyjątkowej wartości arcydzieł o cystersów w Polsce. W Zespół Opactwa Cystersów w Wąchocku jest jednym z najważniejszych obiektów europejskich szlaków kulturowych - Szlaku Cysterskiego i Romańskiego.



Camping 140 Suchedniów

Camping 140 jest położony w sercu Suchedniowa nad zalewem. Lokalizacja ośrodka w otoczeniu lasu, historia regionu związana z wydarzeniami z czasów walk o niepodległość, bliska dostępność do szlaków, ścieżki spacerowe i atrakcyjne trasy dla rowerzystów sprawiają, że jest wyśmienitą bazą wypadową do wycieczek po Górach Świętokrzyskich. W ciągu godziny można dojechać do Świętej Katarzyny, Nowej Słupi, Świętego Krzyża, Wąchocka, Chęciny, Jaskini Raj i wielu innych atrakcyjnych miejsc. Posiadamy rekomendację MPR - Miejsca Przyjaznego Rowerzystom na Wschodnim Szlaku Rowerowym Green Velo.

- domki kempingowe i pokoje gościnne,
- w sezonie letnim strzeżone kąpielisko i wypożyczalnia sprzętu pływającego: rowery wodne, kajaki oraz łodzie wiosłowe,
- możliwość wędkowania,
- stół piłkarski,
- boisko do piłki plażowej,
- korty tenisowe,
- plac zabaw dla dzieci,
- stoły do tenisa,
- siłownia zewnętrzna,
- sauna,
- miejsce na ognisko i grill,
- dla gości dostęp do WiFi,
- świetlica z TV,
- bawialnia.

LOKALIZACJA: 51° 02' 30.78" N 20° 50' 30.66" E

Ośrodek Sportu i Rekreacji
ul. Ogrodowa 11, 26-130 Suchedniów
+48 41 25 43 351; +48 518 336 751
repcja@osirsuchedniow.pl


www.osirsuchedniow.pl



Suchedniów

To położone wśród lasów miasteczko swój los i rozwój związało ze Staropolskim Okręgiem Przemysłowym. Dziś warto tu zobaczyć kościół pw. św. Andrzeja Apostoła – wzniesiony w 1758 r. z fundacji biskupa krakowskiego Andrzeja Załuskiego. W świątyni znajduje się wczesnobarokowy ołtarz. Ciekawie

przedstawiają się poszczególne obiekty w zabudowie Suchedniowa – (w szczególności dwory). Wśród nich wyróżnia się stylowy dworek kryty gontem, tzw. „Kałamarzyk” z XIX w. Tylko 3 km od Suchedniowa znajduje się młyn we wsi Jędrów na Szlaku Zabytków Techniki.



Bliżyn

Bliżyn, niewielka miejscowość koło Skarżyska-Kamiennej w czerwcu 1410 r. gościła bardzo ważną osobę – króla polskiego Władysława Jagiełłę, który zatrzymał się tu na nocleg podczas podróży pod Grunwald, miejsce bitwy z krzyżakami. Obecnie jest to niewielka miejscowość na Świętokrzyskim Szlaku Architektury Drewnianej, w której wyróżnia się modrzewiowa kaplica św. Zofii, ukończona w 1818 r. Oprócz kaplicy można tu zobaczyć ruiny stalowni z XIX wieku, neogotycki pałac Platerów i kościół parafialny pw. św. Ludwika z 1896 roku.



Skarżysko-Kamienna

Kolejne miasto w Świętokrzyskiem, które związało swój los i rozwój ze Staropolskim Zagłębiem Przemysłowym. Tu w dolinie rzeki Kamiennej rozwijał się przemysł dzięki skarbowi ukrytym w ziemi – w szczególności rudom metali. Dziś na Rejowie – najpiękniejszej, zabytkowej dzielnicy Skarżyska-Kamiennej znajdują się: grobla, kanały przepustowe i pozostałości Wielkiego Pieca, świadectwo hutniczej przeszłości i rozwoju tej ziemi. Najczęściej odwiedzanym przemysłowym zabytkiem w mieście jest Muzeum im. Orła Bia-

łego – mieści się w murowanym budynku dawnego dozorcstwa huty i na placu. Jest to drugie co do wielkości i ilości eksponatów muzeum wojskowe w Polsce. Znajdują się w nim również sale z ciekawymi eksponatami z innych dziedzin z historii Skarżyska-Kamiennej. W mieście warto odwiedzić Sanktuarium Matki Boskiej Ostrobramskiej. W 1989 r. powstała tu skarżyska Ostra Brama – na wzór wileńskiego sanktuarium Matki Boskiej Ostrobramskiej.



Michniów

Miejscowość znana z okrutnej pacyfikacji dokonanej przez nazistów podczas II Wojny Światowej. W czasie tej pacyfikacji zginęło co najmniej 204 mieszkańców - w większości spalono ich żywcem! Aby upamiętnić ten trudny czas w historii, w latach 90. XX wieku w Michniowie powstało Mauzoleum Martyrologii Wsi Polskich. Dziś możesz

zwiezczać nowy obiekt wybudowany według projektu Mirosława Nizio, architekta znanego w Polsce i zagranicą. Otwarte w 2021 roku mauzoleum stanowi monolityczną bryłę prezentującą dzieje pacyfikacji Michniowa i męczeństwo innych wsi. Ekspozycja wykorzystuje nowoczesne multimedia: ekrany, projektory oraz panele dotykowe.



Bodzentyn

Miasteczko od zachodniej strony Świętokrzyskiego Parku Narodowego nad rzeką Psarką. Dziś, po wielu kolejach losu, ważnym zabytkiem w Bodzentynie są malownicze ruiny zamku biskupów krakowskich. Dawny zamek był kilkakrotnie przebudowywany, zmieniając swą funkcję z obronnej na rezydencjalną. Zachowały się wysokie ściany z otworami okiennymi oraz XVII wieczny portal wykonany z czerwone-

go piaskowca. Drugi z najcenniejszych obiektów Bodzentyna to gotycki kościół - kolegiata pw. Wniebowzięcia NPM i Św. Stanisława. W bogatych wnętrzach świątyni zobaczysz ważne dla historii Polski obrazy: tryptyk bodzentynski z pocz. XVI w. oraz renesansowy ołtarz namalowany w 1546 r. na polecenie króla Zygmunta Starego dla Katedry Wawelskiej jako ołtarz główny.



Camping Atmosfera camper park

Atmosfera CAMPER PARK składa się z 26 miejsc dla camperów i przyczep campingowych oraz 20 pól pod namioty w centralnej części naszego obszaru leśnego – do wszystkich miejsc może być doprowadzony prąd.


Ośrodek Wypoczynkowy Atmosfera oprócz części campingowej oferuje także domki letniskowe. Do dyspozycji turystów są 23 nowe, drewniane domki, w których może odpoczywać od 4 do 11 osób.

- funkcjonalne zaplecze tj. sanitariat z prysznicem, umywalnią i WC,
- 2 place zabaw dla dzieci,
- „strefa zielona” z trampoliną, hamakami i paleniskiem,
- boiska do gry w siatkówkę i piłkę nożną,
- 3 altany z miejscami do grillowania,
- basen, internet Wi-Fi oraz możliwość jazdy konnej.

LOKALIZACJA: 51°06'57.03" N 20°21'34.89"E

Ośrodek Wypoczynkowy Atmosfera
ul. Spacerowa 17, Sielpia Wielka
26-200 Końskie, +48 519 176 087
wynajem@atmosfera-sielpia.pl

www.atmosfera-sielpia.pl



Camping nr 115 "Moto-Raj"

Kemping nr 115 położony jest na terenie Ośrodka Sportowo-Turystycznego "Moto-Raj" w pobliżu wyścigowego Toru "KIELCE". Całoroczny kemping zlokalizowany w sosnowym lesie, w bezpośrednim sąsiedztwie klimatycznej restauracji. Kemping nr 115 posiada 150 miejsc umożliwiających ustawienie przyczep kempingowych wraz z samochodem oraz 50 miejsc namiotowych.

- sanitariaty i prąd w cenie opłaty za camping,
- każde stanowisko ma możliwość podłączenia do prądu,
- dostępna restauracja,
- nieograniczony dostęp do bieżącej wody 24/h,
- miejsce na ognisko,
- zniżki dla dzieci i studentów (dzieci do lat 5 bezpłatnie),
- camping dostępny w sezonie od 15 VI – 15 IX,
- 5 nowych całorocznych miejsc camperowych.

LOKALIZACJA: 50°57'41.27" N 20°32'22.71"E

Tor "KIELCE"
Ćmińsk, ul. Wykień 95
26-085 Miedziana Góra
+48 798 118 230 lub +48 661 571 224
caravanning@automobilklub.kielce.pl

www.automobilklub.kielce.pl



Pola karawaningowe Umer i Kaniów

Gmina Zagnańsk zaprasza na nowoczesne, całoroczne pola karawaningowe położone przy zalewach w miejscowości Umer i Kaniów. To idealna propozycja dla miłośników podróży kamperem i przyczepą kempingową, którzy cenią wygodę, bliskość natury i swobodę wypoczynku.

Komfortowo przygotowane, utwardzone stanowiska oraz pełna infrastruktura techniczna zapewniają bezproblemowy pobyt niezależnie od pory roku. Spokojna okolica, sąsiedztwo wody oraz dogodna lokalizacja sprawiają, że pola karawaningowe w Umerze i Kaniowie to doskonała baza wypadowa do zwiedzania atrakcji Gór Świętokrzyskich i aktywnego wypoczynku na łonie natury.

- utwardzone stanowiska dla kamperów i przyczep kempingowych,
- odpłatny dostęp do wody,
- przyłącze energii elektrycznej,
- możliwość odprowadzania ścieków,
- lokalizacja przy zbiornikach wodnych.
- całoroczna dostępność,
- bliskość atrakcji turystycznych Gór Świętokrzyskich,
- spokojna okolica i kontakt z naturą.

LOKALIZACJA:

UMER: 50°59'18.75" N 20°35'47.68"E
KANIÓW: 50°59'18.81" N 20°40'09.58"E

Urząd Gminy w Zagnańsku
ul. Spacerowa 8
26-050 Zagnańsk


www.zagnansk.pl



Dąb Bartek w Zagnańsku

To jeden z najstarszych i najpiękniejszych pomników przyrody w Polsce. Jego wiek szacuje się na około 1000 lat, a potężne konary pamiętają czasy dawnych władców. Według legend pod jego koroną odpoczywali polscy królowie – Bolesław Krzywousty, Kazimierz Wielki oraz Jan III Sobieski, który miał ukryć w dziupli drzewa królewskie skarby. Do dziś sędziwy Bartek zachwyca swymi rozmiarami – ma około 30 metrów wysokości, niemal 10 metrów obwodu i ponad 3 metry średnicy. Tuż obok rośnie jego symboliczny następca – „syn Bartka”, posadzony podczas obchodów 1000-lecia Państwa Polskiego.

W pobliżu znajduje się ścieżka dydaktyczno-edukacyjna z interaktywnymi stanowiskami i placem zabaw, idealna na rodzinny spacer.



Ruiny Zakładu Wielkopiecowego w Samsonowie

Ruiny Zakładu Wielkopiecowego w Samsonowie to niezwykle miejsce, które przynosi odwiedzającym w czasy dynamicznego rozwoju przemysłu hutniczego. Już w drugiej połowie XVI wieku działała tu kuźnica zwana Michałowska, która z biegiem lat była wielokrotnie rozbudowywana. Produkowano w niej m.in. armaty, kule armatnie oraz broń białą, mające znaczenie dla obronności kraju. Najbardziej imponującym świadectwem tamtych czasów są ruiny tzw. „Huty Józef”, wzniesionej w latach 1818–1823 z inicjatywy wybitnego reformatora i wizjonera – Stanisława Staszica. Zakład należał do jednych z najnowocześniejszych w ówczesnym Królestwie Polskim.



Familycamp Kemping 153 Sielpia

Położony na południowym brzegu zalewu Sielpia tuż przy piaszczystej plaży. Obiekt skierowany jest do rodzin z dziećmi i kulturalnych gości, którzy cenią sobie spokojną, rodzinną atmosferę. Na obiekcie przestrzegana jest cisza nocna i zakaz całonocnej głośnej muzyki. Kemping dozorowany całonocowo, oświetlony i ogrodzony. Na obiekcie wyznaczone są sektory dla kamperów, przyczep oraz dla namiotów. Obiekt otwarty jest od 1 maja do końca września. Kemping wpisany do sieci Polskiej Federacji Campingu i Carawaningu nr 153 i skategoryzowany z 1 *

- czyste prysznice z gorącą wodą 24/h, toalety, zrzuty z kaset i pojemników na szarą wodę,
- prysznice zewnętrzne,
- darmowe Wi-Fi,
- piaszczysta plaża tuż obok,
- plac zabaw dla dzieci,
- przyłącza elektryczne i woda,
- miejsce na ognisko,
- wiata ze stołami,
- ogólnodostępna wyposażona kuchnia z lodówką,
- sklep spożywczy w recepcji,
- punkt gastronomiczny,
- wypożyczalnia rowerów
- możliwość wędkowania,
- w sezonie letnim cykliczne animacje dla dzieci.

LOKALIZACJA: 51° 06' 32.88" N 20° 21' 14.92" E

Familycamp Kemping 153 Sielpia
ul. Biwakowa 1, 26-200 Sielpia

+48 663 784 828, familykamping@gmail.com

<https://tiny.pl/swq3qyq6>



Sielpia

Sielpia to największe centrum wczasowe w Świętokrzyskiem, gdzie wypoczniesz nad wodą wśród lasów pełnych drzew iglastych. Zalew rekreacyjny w Sielpi na rzece Czarnej Koneckiej cieszy się ogromną popularnością wśród

mieszkańców i turystów. W sezonie letnim staje się ogólnodostępnym kąpieliskiem z wieloma wodnymi atrakcjami. W okolicy przebiegają szlaki piesze i rowerowe oraz ścieżki Nordic Walking.

Końskie



Położone wśród lasów Końskie to idealne miasto na spokojne spacerowanie. W Końskich pospacerujesz po zespołopalałcowo parkowym, którego budowę zapoczątkował w XVIII wieku Kanclerz Wielki Koronny Jan Małachowski - dawny właściciel Końskich i dóbr o nazwie "Końskie Wielkie". Ostatecznie po wielu zabudowach na kompleks składają się: skrzydła pałacu Małachowskich wraz z pawilonami, glorieta, świątynią grecką, oranżerią egipską, altaną, kapliczką, "domek wnucząt", ogrodzenie wraz z basztami oraz sam park ze starymi drzewami. Warto również zobaczyć kościół św. Mikołaja w centrum miasta.



Skalki Piekło pod Nieklaniem

Jeden z najciekawszych i najbardziej intrygujących rezerwatów w Świętokrzyskim! Skalki Piekło pod Nieklaniem to miejsce na spacer o każdej porze roku. Tu zobaczysz skały, których fantastyczne kształty uruchomią twoją wyobraźnię. Skały wyrzeźbiły procesy erozyjne w triasowych i dolnojurajskich

piaskowcach. Przyjrzyj się ciągowi ostańców przybierających nietypowe kształty: grzyby skalne, kominy czy kazałnice, osiagające wysokość od 2 do 8 m! Fantastyczne formy i ich ciemne zabarwienie były prawdopodobnie powodem powstania wielu legend oraz nazwy tego miejsca.

Gagaty Sołtykowskie



W spokojnych dziś Gagatach Sołtykowskich przed milionami lat rozegrała się interesująca scena z życia dinozaurów. Skąd o tym wiemy? Z pomocą przychodzą na przykład doskonale widoczne tropy drapieżnych teropodów, które polując osaczały roślinożernego zauropoda. A tropów odcisniętych w skałach obecnego rezerwatu jest o wiele więcej. Dodatkową ciekawostką jest odkrycie w połowie lat 70 ubiegłego wieku, kiedy natrafiono na jedną z większych ciekawostek geologicznych regionu - gagat.



Szlak Zabytków Techniki

Huty, piece, zakłady - świadkowie gospodarczej siły Polski skupionej w Staropolskim Okręgu Przemysłowym i Centralnym Okręgu Przemysłowym. Te skarby przemysłu z dawnych wieków (XVII-XX w) przeistoczyły się w muzea i centra kultury, w których tętni życie. A niektóre zostały romantycznymi ru-

inami wkomponowanymi w okoliczny krajobraz. To obecnie Świętokrzyskie Zabytki Techniki... O żadnym z tych obiektów nie można zapomnieć, dlatego zapraszamy na 200 km szlak samochodowy - Świętokrzyski Szlak Zabytków Techniki, na którym zwiedzisz 18 zabytków.



Zabytkowy Zakład Hutniczy w Maleńcu

Ten ponad 200-letni Zabytkowy Zespół Walcowni i Gwoździarni zlokalizowany nad rzeką Czarną w niewielkiej miejscowości Maleniec wygląda tak, jakby przed chwilą opuścili go pracownicy, udając się na krótką przerwę. Obecnie przejdziesz trasą prowadzącą przez poszczególne obiekty i elementy wyposażenia zakładu przemysłowego w Maleńcu (XIX-XX w.). W czasach świetności

zakładu zainstalowano tu 15 gwoździarek do produkcji gwoździ ciętych z blachy. Po modernizacji fabryki rozpoczęto produkcję łopat, szpadli i okuć budowlanych. Urządzenia wprawiły w ruch trzy koła wodne poruszające system pasów transmisyjnych uruchamiających następnie prasy, gwoździarki, nożyce, młoty oraz miechy pieca grzewczego.



"Uroczysko" Ośrodek wypoczynkowy i Camping

"Uroczysko" to ośrodek sezonowy funkcjonujący od kwietnia do września. Obiekt jest położony w Górach Świętokrzyskich wśród naturalnego kompleksu leśnego znajdującego się w bezpośrednim sąsiedztwie malowniczo położonego zalewu z kąpieliskiem oddzielającego go od miejscowości Borków leżącej po przeciwnej stronie zbiornika wodnego. Na rozległym terenie ośrodka (2 ha) przygotowaliśmy dla Państwa wiele różnych atrakcji. Serdecznie zapraszamy w godzinach 9:00-20:00.

- camping na ok. 100 jednostek,
- rozległa przestrzeń pod namioty (50 miejsc),
- dostęp do energii elektrycznej,
- miejsce przeznaczone do zrzutu nieczystości,
- wolnostojące toalety modułowe,
- baza noclegowa, przystępna cenowo. z zakwaterowaniem w domkach holenderskich o wysokim standardzie oraz pokojach z łazienkami lub pokojach z sanitariatami ogólnodostępnymi,
- baseny letnie (duży i mały),
- restauracja z domowym jedzeniem,
- atrakcje dla dzieci: poduchy wodna i powietrzna, gokardy.

LOKALIZACJA: 50° 46'34.72 "N 20° 45'50.47"E

Ośrodek wypoczynkowy i Camping "Uroczysko"
Słupiec Rządowy 43, 26-021 Daleszyce
+48 606 442 256
kontakt.uroczysko@gmail.com



Borków

Miejscowość położona w pobliżu Cissowsko-Orłowski Parku Krajoobrazowego. Na brzegach 36-hektarowego sztucznego jeziora znajduje się najpiękniejsze w regionie kąpielisko z licznymi atrakcjami (park linowy, airball, ścianka wspinaczkowa, paintball). Czysta plaża, pomost oraz wypożyczalnia sprzętu wodnego (łódki, kajaki,

rowery wodne) sprawiają, że jest to jedno z najpopularniejszych miejsc wypoczynku miłośników wody w regionie. Miłośnicy wędkarstwa z pewnością złowią szczupaka, okonia czy sandacza. Znajduje się tu także ośrodek jeździecki i liczne szlaki turystyczne. Dobrze rozwinięta baza noclegowa i gastronomiczna umożliwia dłuższy pobyt.

Kielce



Kielce to stolica województwa świętokrzyskiego, otoczona niemal ze wszystkich stron dużymi kompleksami leśnymi i pasmami Gór Świętokrzyskich. Jest także jedynym miastem w Polsce i Europie, które w swoich granicach posiada 5 rezerwatów przyrody: cztery rezerваты geologiczne – Kadzielnia, Wietrznia, Biesak-Białogon, Ślichowice i jeden rezerwat krajobrazowy – Karczówka. Ponadto miasto może poszczycić się Kielecko-Chęcińskim Parkiem Krajoobrazowym, w którym zlokalizowana jest większość terenów rekreacyj-

nych, w tym Ogród Botaniczny, ścieżki spacerowe, szlaki piesze i rowerowe, wyciągi narciarskie, stok do narciarstwa biegowego, a nawet ośrodki jazdy konnej. Duża odległość od zakładów przemysłowych, ogromna ilość terenów zielonych oraz Góry Świętokrzyskie (m.in. leżące w granicach Kielc Pasma Kadzielniańskie, Dymińskie czy Połowickie) gwarantują efektywny wypoczynek i dają wiele możliwości uprawiania turystyki aktywnej. Kielce oprócz wybitnych walorów przyrodniczych mogą poszczycić się cennymi walorami kulturowymi i doskonale zachowanymi zabytkami. Turystów z pewnością zachwycą Wzgórze Zamkowe i katedra, Pałac Biskupów Krakowskich i Centrum Myśli Patriotycznej i Obywatelskiej w dawnym kieleckim więzieniu, Muzeum Zabawek i Zabawy z bogatą kolekcją zabawek czy malowniczy park- Zespół klasztorny Bernardynów w Karczówce. Instytucje kultury takie jak kina, galerie, teatry (dramatyczny, lalkowy i taneczny) oraz jedyna w regionie filharmonia z pewnością zapewnią szeroką gamę artystycznych wrażeń i emocji. Szereg miejsc do wyboru znajdują także miłośnicy dobrej kuchni, klimatycznych kawiarni, pubów i zabawy do białego rana.



Park Legend

Przekraczając drzwi tego obiektu, wkraczysz do świata świętokrzyskich legend. W nowoczesnym, multimedialnym obiekcie weźmiesz udział w sabacie czarownic, zejdziesz do piekła, odkryjesz tajemnice Zamku w Chęcinach i usłyszysz mnóstwo niesamowitych opowieści. Na własnej skórze poczujesz magię Świętokrzyskiego. W sali edukacyjnej będziesz mógł eksperymentować, bez skrępowania dotykać interaktywnych urządzeń i doświadczyć niesamowitego – odbyć lot w symulatorze lotu na miotle!

Niech wizyta w Parku Legend będzie dla Ciebie wstępem do zwiedzania atrakcji województwa świętokrzyskiego!

- przestrzeń pod namioty,
- dostęp do toalet,
- możliwość podłączenia do prądu,
- miejsce na ognisko i grill,
- bezpieczne miejsce parkingowe dla camperów.

LOKALIZACJA: 50° 51'35.67"N 21° 05'00.74"E

Park Legend
ul. Benedyktyńska 6
26-006 Nowa Słupia
+48 453 697 367
bilety@parklegend.pl

www.parklegend.pl



Bastek przystań kajakowa i pole namiotowe

To miejsce, w którym zwolnisz tempo, złapiesz oddech i poczujesz prawdziwy klimat Gór Świętokrzyskich. Pole namiotowe położone jest na terenie Chęcińsko-Kieleckiego Parku Krajobrazowego, w obszarze Natura 2000, w malowniczej dolinie rzeki Nidy. To wyjątkowa przestrzeń otoczona lasami, łąkami i zakolami jednej z najpiękniejszych rzek regionu. Dlaczego warto wybrać Przystań Bastek?

- pole namiotowe z niepowtarzalnym widokiem – idealne dla miłośników natury i noclegu pod gwiazdami,
- duża flota kajaków – nowoczesny sprzęt i szeroka oferta tras dla początkujących oraz zaawansowanych kajakarzy,
- nocne spływy kajakowe – wyjątkowa atrakcja dla tych, którzy chcą przeżyć magiczną przygodę w świetle księżyca i odkryć rzekę z zupełnie innej perspektywy,
- wygoda na pierwszym miejscu – kompleks sanitariatów (toalety i prysznice), bar serwujący smaczne posiłki, parking, zadane wiaty i wyznaczone miejsca na ogniska,
- w okolicy wiele cennych atrakcji – od zabytków po unikalne przyrodnicze perełki regionu,
- świetna dostępność – przystań znajduje się zaledwie kilka kroków od stacji kolejowej, więc łatwo dotrzesz tu również bez samochodu.

Przystań kajakowa BASTEK
Wolica ul. Laskowa 5
26-060 Chęciny
+48 690 880 240; biuro@nidy.pl

LOKALIZACJA: 50° 45' 33.76" N 20° 28' 58.85" E



Chęciny

Monumentalna budowla przypominająca okręt na skale to świadek huku armat podczas wojennych zawieruch, uroczystych uctw na cześć królów i królowych oraz długich jarmarków w Chęcinach. Zamek Królewski w Chęcinach powstał na przełomie XIII i XIV w. na wzniesieniu (360 m n.p.m.) jako warownia typu wyżynnego. Przez lata odwiedzali go królowie, królowe oraz najznamienitsi goście.

Zamek dzieli się na dwie części: górną, starszą, rozciągającą się między dwoma okrągłymi basztami oraz dolną, młodszą, której wyróżnikiem jest czworoboczna baszta, którą dobudowano w XV wieku. Na zamku górnym zwiedzisz skarbiec oraz wejdziesz na najwyższą wieżę. Zamek dolny pełnił funkcje gospodarcze. Pośrodku jego dziedzińca znajduje się otwór po studni, wykutej w skale na głębokość 100 m.





Jaskinia Raj

Jedna z najpiękniejszych jaskiń naciekowych w Polsce i jeden z największych skarbów naszego regionu. Już sama nazwa "Raj" świadczy o jej przepięknie szacie naciekowej. Trasę turystyczną o długości 180 metrów zwiedzisz wyłącznie pod opieką przewodnika. Rozpoczniesz od wystawy, która wprowadzi Cię w fascynujący świat jaskiń.

Dowiesz się, czym jest kras. Nauczysz się odróżniać stalaktyt od stalagmitu. W jaskini czuć jej specyficzny mikroklimat – przez cały rok utrzymuje się tu duża wilgotność powietrza i stała temperatura powietrza: około 9 stopni celsjusza, niezależnie od godziny czy pory roku.

Tokarnia

Jeśli chcesz poczuć klimat pachnącej polskiej wsi, przyjeźdź do Parku Etnograficznego w Tokarni. Tu świat się zatrzymał w XIX i XX wieku. Drewniane domy czekają na mieszkańców, którzy wyszli do pracy. Wydaje się, jakby małomiasteczkowy aptekarz na chwilę poszedł na zaplecze, a młynarz poszedł po ziarno na mąkę...

Park Etnograficzny w Tokarni to skansen na wolnym powietrzu przedstawiający obiekty w naturalnych zespołach osadniczych, fragmenty wsi, w których zagrody stanowiące warsztat pracy rolnika sąsiadowały z obiektami przemysłu wiejskiego, takimi jak młyn, wiatrak, kuźnia.



Centrum Nauki Leonardo da Vinci w Podzamczu Chęcińskim

W Centrum da Vinci poznasz tajniki ludzkiego organizmu, korzystając z interaktywnych stanowisk w budynku i ogrodzie. Tematem wystawy jest zdrowy organizm ludzki – dobrze funkcjonujące ludzkie ciało, które pozwala zachować sprawność fizyczną i umysłową. Podczas zwiedzania zrozumiesz, jak złożony i wymagający jest organizm

ludzki. Zobaczysz pięć czynności życiowych człowieka (oddychanie, bicie serca, reakcja na bodźce, utrzymanie postawy pionowej ciała oraz odżywianie), które utrzymują organizm w stanie biologicznej równowagi. Na wystawę składa się wiele stanowisk multimedialnych i mechatronicznych.

Geopark Świętokrzyski w sieci Geoparków UNESCO

Dawne malownicze kamieniołomy dziś otoczone opieką Geoparku Świętokrzyskiego to turystyczne skarby naszego regionu wpisane na listę Geoparków UNESCO. Te skarby znajdziesz na obszarze 5 sąsiadujących gmin: Kielce, Chęciny, Morawica, Sitkówka, Piekoszów. Wśród nich przede wszystkim odsłonięcia dewonu środkowego i gór-

nego w postaci wapieni, dolomitów i margli stanowiących geologiczną pamiątkę płytkich mórz sprzed 360 milionów lat. Oprócz geologicznych ciekawostek znajdziesz tu skarby przyrodnicze oraz wiele zabytków świadczących o aktywnej działalności człowieka na tym obszarze na przestrzeni wieków.





Camp&Rest Gacki

Podkowa

Ośrodek położony jest bezpośrednio nad jeziorem Podkowa, w miejscowości Gacki. Nasz obiekt znajduje się na malowniczych terenach Ponidzia, pomiędzy miastami Pińczów i Busko-Zdrój.

Oferujemy camping oraz noclegi w domkach. To idealne miejsce dla rodzin z dziećmi. W okresie letnim organizowane są animacje dla najmłodszych oraz projekcje bajek.

Okoliczne krajobrazy sprzyjają spacerom i wycieczkom rowerowym, a pobliskie uzdrowisko w Busku-Zdroju oferuje lecznicze kąpiele siarczkowe. Cały teren ośrodka jest ogrodzony, monitorowany i chroniony.

Camp&Rest Gacki to komfort, bliskość jeziora oraz radość dzieci – to nasze codzienne klimaty.

Zatrzymaj się u nas na dłużej – tutaj czas płynie wolniej, a natura zachwyca na każdym kroku. To idealne miejsce na regenerację sił i tworzenie pięknych wspomnień.

Serdecznie zapraszamy.

- camping z pełnym węzłem sanitarnym,
- domki letniskowe,
- prywatna plaża z leczniczą siarką w krystalicznym jeziorze,
- mała gastronomia,
- place zabaw dla dzieci,
- boisko sportowe. kort tenisowv.
- letnie animacje dla dzieci,
- miejsce na ognisko, grill, altana,
- miejsca dla wędkarzy,
- spływy kajakowe,
- camping czynny od kwietnia do października.

LOKALIZACJA: 50° 27' 27.4"N 20° 35' 08.6"E

Camp&Rest Gacki
Gacki, 28-400 Pińczów
+48 509 156 542
kontakt@campgacki.pl

www.campgacki.pl



Loch Ness

Camping

LOCH NESS - pole biwakowe dla rodzin i osób starszych. Doskonałe warunki pod aktywny wypoczynek letni.

Teren zalesiony, zielony z bezpośrednim dostępem do kameralnej plaży i krystalicznego jeziora. Jakość wody w zbiorniku to I kl. czystości wody z domieszką zdrowotnej, leczniczej siarki.

Ośrodek dedykowany do cichego, spokojnego wypoczynku.



- węzeł sanitarny, kuchenny,
- obsługa: namioty, przyczepy, kampery,
- gastronomia,
- urządzenia i infrastruktura do aktywnego wypoczynku.

LOKALIZACJA: 50° 27' 13.09"N 20° 35' 06.67"E

Loch Ness - pole biwakowe
Gacki, 28-400 Pińczów
+48 604 147 334

www.lochness.com.pl



Radzanów - Natura PARK

Twoje miejsce nad wodą

Odkryj magiczne miejsce, w którym relaks spotyka się z przygodą! To idealna ponad 11 ha przestrzeń dla miłośników kamperów, natury i spokojnego wypoczynku nad wodą. To doskonała baza, by złapać oddech, spędzić czas aktywnie lub po prostu nacieszyć się ciszą i bliskością przyrody. Natura PARK odpocznij tak, jak lubisz!

- 12 komfortowych stanowisk dla kamperów,
- dedykowany punkt zlewny oraz poboru czystej wody,
- dostęp do prądu, węzeł sanitarny,
- w sezonie letnim: strzeżone kąpielisko, wypożyczalnia sprzętu wodnego: kajaki i rowerki wodne, deski SUP, wodny tor przeszkód, mała gastronomia.
- plaża i zielone tereny wypoczynkowe- strefa relaksu,
- plac zabaw dla dzieci,
- boisko do siatkówki,
- wyznaczone miejsca na grill i ognisko,
- pobliska ścieżka rowerowa,
- spokojna, zielona przestrzeń sprzyjająca regeneracji.

Zbiornik retencyjno-rekreacyjny w Radzanowie
Buski Ośrodek Sportu i Rekreacji w Busku-Zdroju
ul. Kusocińskiego 1,
28-100 Busko-Zdrój

+48 41 370 51 51, sekretariat@bosir.busko.pl

LOKALIZACJA: 50° 25' 55.60" N 20° 45' 36.64" E

www.bosir.busko.pl/obiekty/zbiornik-w-radzanowie/



Baseny Mineralne w Solcu-Zdroju

Baseny Mineralne w Solcu-Zdroju to innowacyjny kompleks łączący w sobie rekreację i relaks z lecnictwem uzdrowskowym. Jedyne w Polsce obiekty z wysokozmineralizowaną wodą mineralną! Wg klasyfikacji jest to silnie zmineralizowana woda chlorkowo-sodowa (solanka) o zawartości aktywnych związków siarki ok. 900 mg/l, która w warunkach naturalnych posiada najwyższe stężenie tych związków na świecie.

- możliwość zaparkowania kamperem - duży parking

LOKALIZACJA: 50° 21' 36.67" N 20° 53' 8.76" E

Baseny Mineralne w Solcu-Zdroju
Partyzantów 18, 28-131 Solec Zdrój
+48 41 377 65 65
repcja@basenymineralne.pl

www.basenymineralne.pl

Złota Wieś Winnica



- miejsce parkingowe i namiotowe,
- dostępne toalety i prysznic,
- zwiedzanie winnicy i degustacja wina.

LOKALIZACJA: 50° 22' 28.48"N 20° 36' 19.64"E

www.winniczlotawies.pl

Winnica znajduje się w malowniczej Dolinie Nidy. Wyjątkowy mikroklimat Poniżnia i żyzne gleby, na których właściciele prowadzą uprawę, wpływają na niepowtarzalny, wytworny smak win białych i czerwonych. Winnica to doskonałe miejsce na kameralne spotkanie i degustację trunku, a za każdą butelką kryje się historia tego miejsca, którą gospodarze z przyjemnością opowiedzą. Podczas pobytu smakosze win poznają tajniki produkcji i degustują lokalne przysmaki wspaniale komponujące się z winami.

Winnica "Złota Wieś"
ul. Łąkowa 21, 28-425 Złota
+48 502 225 392, 504 086 713
kontakt@winniczlotawies.pl

ATRAKcje W OKOLICY



Pińczów

Pińczów to niewielkie miasto położone nad brzegiem rzeki Nidy płynącej pośród rozległych łąk aż do Wisły. Historia dała miastu barwną przeszłość, którą poświadczają liczne i wartościowe zabytki architektury. Panoramę Pińczowa podziwiał z Góry św. Anny spod renesansowej kaplicy tejże świętej. Widok na miasteczko i wijącą się Nidę uspokaja i nastroja do dalszego zwiedzania miasta. A w nim czeka Muzeum Regionalne, które prezentuje historię Pińczowa

wa i okolic oraz synagoga - perła wśród architektury żydowskiej w Polsce - jeden z najstarszych zachowanych zabytków kultury starożytnych, który świadczy o bogactwie ich kultury. Amatorzy architektury sakralnej znajdą tu dawny zespół klasztorny oo. paulinów, znajduje się na rogu rynku oraz zespół klasztorny oo. reformatów na Mirowie. Warto spacerować się również nad zalewem nad rzeką Nidą w południowej części miasteczka.

Europejskie Centrum Bajki im. Koziołka Matołka w Pacanowie




- możliwość zrzutu wody szarej,
- bezpieczne miejsce parkingowe dla kamperów.

LOKALIZACJA: 50° 23' 55.5"N 21° 02' 35.4"E

www.centrumbajki.pl

To nowoczesny, bajkowy obiekt stworzony z myślą o najmłodszych, zapraszający do wspólnej podróży przez baśniowe krainy, gdzie można spotkać Koziołka Matołka, elfy, wróżki oraz przemierzyć Krainę Soria Moria - interaktywny labirynt ilustrujący świat baśni, legend i podań krajów Północy. Centrum Bajki to także teatr, kino 3D, księgarnia, czytelnia, zaczarowany ogród, a nawet Park Edukacyjny „Akademia Bajki”. Specjalnością Centrum są także warsztaty dla grup zorganizowanych oraz eventy i masowe imprezy, m.in. Zjazd Postaci Bajkowych.

Europejskie Centrum Bajki
im. Koziołka Matołka w Pacanowie
ul. Kornela Makuszyńskiego 1, 28-133 Pacanów
rezerwacja +48 41 376 50 79
ecb@centrumbajki.pl





Busko-Zdrój

To najbardziej słoneczne miasto w Polsce leży w samym sercu Poniżnia. Występująca tu woda siarkowa dała początek jednemu ze słynniejszych uzdrowisk w Polsce, a piękne krajobrazy z pewnością inspirowały i kształtowały wielu artystów. Wśród licznych uzdrowisk króluje Uzdrawisko Busko-Zdrój z zabytkowym Sanatorium Marconi w Parku Zdrojowym – przyrodniczym sercu Buska-Zdroju. Obecnie najpopularniejszym miejscem w Busku jest tężnia solankowa, jedna z największych i najnowocześniejszych w Polsce. Zachwycający swoją konstrukcją


obiekt ma kształt okręgu o średnicy około 72 m i obwodzie około 226 m, a ściany sięgają blisko 10 m wysokości. Tężnię stanowią dwa pierścienie z tarasami, które oddzielone są przejściami przypominającymi labirynt. Prowadzą one na dziedzińiec, w sercu którego znajduje się fontanna mgiełna. Może on pełnić dodatkowe funkcje, gdyż jego rozmiary umożliwiają organizację wydarzeń i imprez kulturalnych. Na szczycie tężni znajduje się taras widokowy, z którego można podziwiać przepiękną panoramę uzdrowiska. Przy tężni działa wypożyczalnia rowerów.



Wiślica

Leżąca na gipsowych wzniesieniach nad Nidą, na południu województwa miejscowość należała niegdyś do najważniejszych ośrodków miejskich w Małopolsce, a dzisiaj stanowi jeden olbrzymi zabytek. Zgodnie z legendą, w której opiewana jest działalność świętych Cyryla i Metodego na terenie Państwa Wiślan, „pogański książę silny wielce siedzący na Wiśle” został przymusem ochrzczony przez władcę wielkomorawskiego. Za pierwsze baptysterium niektórzy uważają odkrytą w Wiślicy gipsową misę o średnicy ok. 4,5 m. Większość naukowców interpretuje ją jednak obecnie najczęściej jako zwykłą nieckę do przygotowania zaprawy budowlanej. Nad miasteczkiem góruje wzniesiona przez Kazimierza Wielkiego kolegiata. Dzięki romańsko-gotyckiej figurze Matki Bożej zwanej Madonną Łokietkową z 1300 r. znana jest jako Sanktuarium Matki Bożej Wiślickiej. Pod posadzką gotyckiego kościoła odnaleziono relikty dwóch romańskich świątyń z XII i XIII w. oraz słynną posadzkę wiślicką tzw. „Płytę Orantów” datowaną na 1170 r. – unikalną w skali europejskiej. W 1347 r. w Wiślicy ogłoszono tak zwane Statuty Wiślickie – była to pierwsza polska kodyfikacja prawa. Warto tu też odwiedzić Dom Długosza z 1460 roku i gotycką dzwonnice.

Dla wszystkich chcących zgłębić wiedzę obowiązkowa jest wizyta w zmodernizowanym Muzeum Archeologicznym w Wiślicy (oddział Muzeum Narodowego w Kielcach). Korzystając z podziemnej trasy można zwiedzać zabytki wiślickie a także podziwiać nieekspozowane do tej pory obiekty i interaktywne widowisko prezentujące relikty najstarszej romańskiej architektury.





Wełecz

- sosna na szczudłach

"Sosna na Szczudłach" w Wełczu jest ważnym punktem wycieczek dla odwiedzających Busko-Zdrój gości. To niezwykle drzewo znajduje się na szlaku turystycznym łączącym Busko-Zdrój z Pińczowem. Tuż obok biegnie chętnie uczęszczana ścieżka rowerowa. Sosna pospolita zwana „Sosną na Szczudłach” charakteryzuje się nietypowym pokrojem oraz imponującym rozmiarem i kształtem odsłoniętego systemu korzeniowego. Postępująca erozja gleby oraz pozyskiwany w przeszłości przez miejscową ludność piasek odkryły większą część korzeni drzewa. W 2002 roku sosna ta uznana została oficjalnie za pomnik przyrody.

Solec-Zdrój

Słoneczne miasto znane z życiodajnej i zdrowotnej siarki - nizinne uzdrowisko, którego nazwa wywodzi się od słonych źródlisk. Dziś Solec-Zdrój jest znany z basenów siarczkowych. Najcenniejszym bogactwem naturalnym miejscowości i podstawą kuracji są wody lecznicze - solanki siarczkowe, zawierające jony siarczkowe i wielosiarczkowe, a ponadto jony chlorkowe, bromkowe, jodkowe, borowe oraz wiele innych pierwiastków. Wykorzystywana tu do leczenia woda posiada najwyższe stężenie jonów siarczkowych i jest najsilniejszą w Polsce i jedną z najlepszych w Europie. Leczone są tu dolegliwości narządów ruchu, reumatyczne oraz ortopedyczno-urazowe.



Kamperowe miejscówki z klimatem

Camping nr 257 w Pińczowie
ul. Pałęki 26, 28-400 Pińczów
+48 600 031 874
mosir.pinczow.com.pl

Zaczarowany las
- miejsce kamperowe i namiotowe
Dębowa 6, 26-050 Kaniów

Winnica Modła - miejsce kamperowe
Poprzeczna 4
27-400 Ostrowiec Świętokrzyski
+48 606 940 793
www.winnicamodla.pl

Winnica Rytwiany
- miejsce kamperowe i namiotowe
Tadeusza Kościuszki 41
28-236 Rytwiany
+48 883 328 545
www.winnicarytwiany.pl

Feel free farm - miejsce kamperowo-
namiotowe, Kapkazy 3
26-010 Wiącka
+48 572 101 402
www.feelfreefarm.com

Brzozowe Wzgórze - miejsce namiotowe
Rudka 132, 27-415 Rudka
+48 510 242 918

Agropark - pole campingowe
Nowe Kotlice 54, 28-305 Sobków
tel. +48 505 803 328
www.agropark.com.pl

Jol-Kamper-Sielpia
ul. Krótka 9,
26-200 Sielpia Wielka,
+48 607 942 866
www.jol-kamper-sielpia.pl

"Pod Zamkiem" - pole namiotowe
ul. Jędrzejowska
26-060 Chęciny
+48 881 251 786

Świętokrzyskie CamperTeam

CamperTeam - ŚWIĘTOKRZYSKIE to otwarta grupa świętokrzyskich pasjonatów carawaningu i osób identyfikujących się z tym regionem, oraz wszystkich tych, którzy dobrze się czują w naszym gronie. Jesteśmy grupą wolnych podróżników. Organizujemy jedną z największych w Polsce imprez carawaningowych - Piknik Rodzinny CamperTeam, która odbywa się corocznie, na przełomie maja i czerwca, na terenach Bałtowskiego Kompleksu Turystycznego.



Regionalne Centrum Informacji Turystycznej

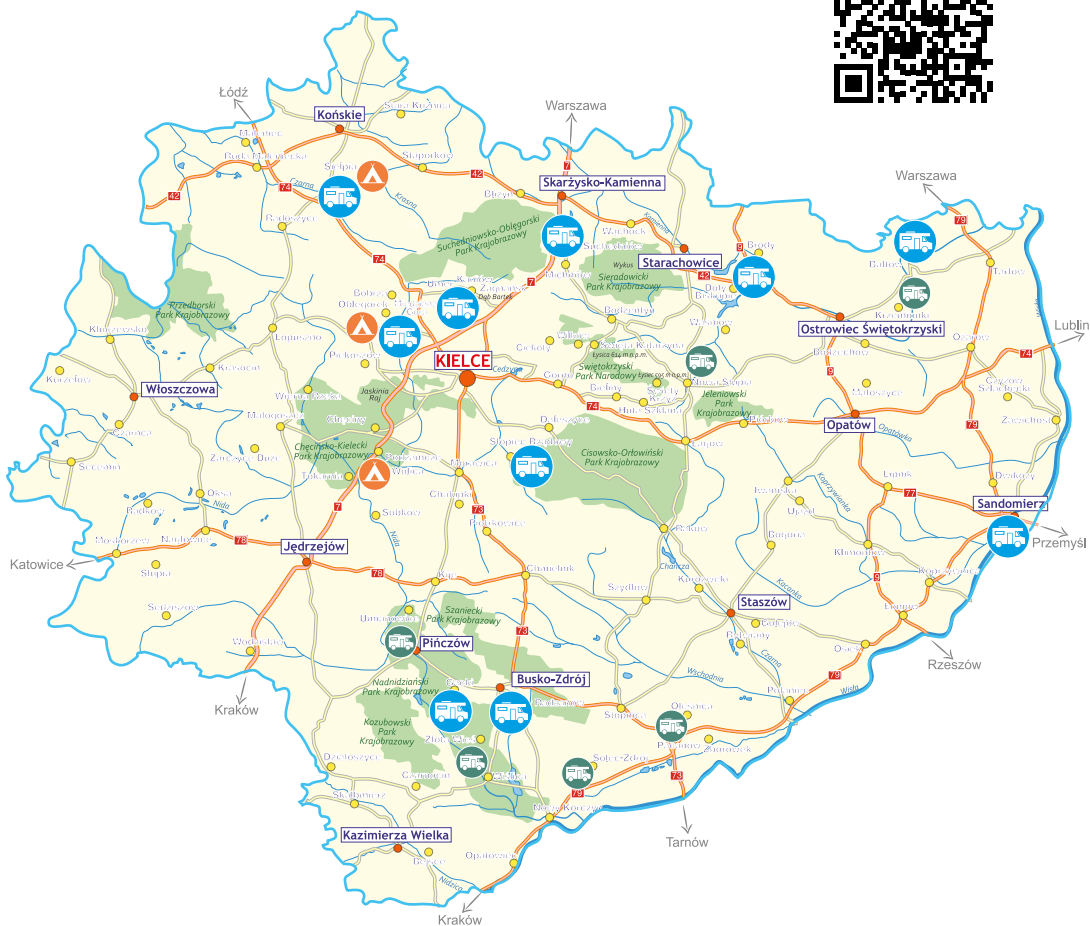
ul. Sienkiewicza 29
25-007 Kielce
+48 41 348 00 60
informacja@swietokrzyskie.travel
www.swietokrzyskie.travel/en



Zwolnij w Świętokrzyskiem!

camping / camperpark / pole namiotowe

Polub nas na
Facebooku



Wydawca:
Regionalna Organizacja Turystyczna
Województwa Świętokrzyskiego
ul. Sienkiewicza 78, IVp/2, 25-501 Kielce
tel: +48 41 361 80 57
www.rot.swietokrzyskie.travel

ROT
Świętokrzyskie

Projekt graficzny i skład:
Anna Drzewiecka

ISBN: 978-83-66336-51-3